



ОГРН 1247400017325 ИНН/КПП 7453359908/745301001  
р. сч. 40702810838040011024 в ФИЛИАЛ "ЕКАТЕРИНБУРГСКИЙ" АО "АЛЬФА-БАНК"  
к. сч. 30101810100000000964 БИК 046577964  
Юр. адрес: 454080, г. Челябинск, пос. Мелькомбинат 2, уч. 1, 39-65  
Тел. +79823374133, prizma174@inbox.ru

**ПРОЕКТ ПЛАНИРОВКИ ТЕРРИТОРИИ И ПРОЕКТ МЕЖЕВАНИЯ  
ТЕРРИТОРИИ ДЛЯ РАЗМЕЩЕНИЯ ЛИНЕЙНОГО ОБЪЕКТА -  
ВНУТРИКВАРТАЛЬНЫЙ БУЛЬВАР ОТ УЛ. ЮБИЛЕЙНАЯ ДО  
ПРОСПЕКТА СТЕПАНА РАЗИНА В 8 КВАРТАЛЕ  
АВТОЗАВОДСКОГО РАЙОНА ГОРОДА ТОЛЬЯТТИ  
1Р/26**

**ТОМ 3  
Проект межевания территории  
Утверждаемая часть**



ОГРН 1247400017325 ИНН/КПП 7453359908/745301001  
р. сч. 40702810838040011024 в ФИЛИАЛ "ЕКАТЕРИНБУРГСКИЙ" АО "АЛЬФА-БАНК"  
к. сч. 30101810100000000964 БИК 046577964  
Юр. адрес: 454080, г. Челябинск, пос. Мелькомбинат 2, уч. 1, 39-65  
Тел. +79823374133, prizma174@inbox.ru

**ПРОЕКТ ПЛАНИРОВКИ ТЕРРИТОРИИ И ПРОЕКТ МЕЖЕВАНИЯ  
ТЕРРИТОРИИ ДЛЯ РАЗМЕЩЕНИЯ ЛИНЕЙНОГО ОБЪЕКТА -  
ВНУТРИКВАРТАЛЬНЫЙ БУЛЬВАР ОТ УЛ. ЮБИЛЕЙНАЯ ДО  
ПРОСПЕКТА СТЕПАНА РАЗИНА В 8 КВАРТАЛЕ  
АВТОЗАВОДСКОГО РАЙОНА ГОРОДА ТОЛЬЯТТИ  
1Р/26**

**ТОМ 3  
Проект межевания территории  
Утверждаемая часть**

Заказчик: Администрация городского округа Тольятти  
Департамент градостроительной деятельности

Директор



Е. П. Левашов

## СОСТАВ ДОКУМЕНТАЦИИ


<b>ТОМ 1</b>	<b>Проект планировки территории. Утверждаемая часть</b>	
	Текстовая часть	
	Графическая часть	
Лист 1	Чертеж красных линий	1:1000
Лист 2	Чертеж границ зон планируемого размещения линейных объектов; Чертеж границ зон планируемого размещения линейных объектов, подлежащих реконструкции в связи с изменением их местоположения	1:1000
<b>ТОМ 2</b>	<b>Проект планировки территории. Материалы по обоснованию</b>	
	Текстовая часть	
	Графическая часть	
Лист 1	Схема расположения элементов планировочной структуры	1:10 000
Лист 2	Схема использования территории в период подготовки проекта планировки территории	1:1000
Лист 3	Схема организации улично-дорожной сети и движения транспорта	1:1000
Лист 4	Схема конструктивных и планировочных решений. Схема вертикальной планировки территории, инженерной подготовки и инженерной защиты территории	1:1000
Лист 5	Схема границ зон с особыми условиями использования территорий, особо охраняемых территорий, лесничеств. схема границ территорий объектов культурного наследия. Схема границ территорий, подверженных риску возникновения чрезвычайных ситуаций природного и техногенного характера	1:1000
<b>ТОМ 3</b>	<b>Проект межевания территории. Утверждаемая часть</b>	
	Текстовая часть	
	Графическая часть	
Лист 1	Чертеж межевания территории. 1 Этап межевания	1:1000
Лист 2	Чертеж межевания территории. 2 Этап межевания	1:1000
<b>ТОМ 4</b>	<b>Проект межевания территории. Материалы по обоснованию</b>	
	Текстовая часть	
	Графическая часть	
Лист 1	Границы существующих земельных участков, границы зон с особыми условиями использования территорий, местоположение существующих объектов капитального строительства, границы особо охраняемых природных территорий, границы территорий объектов культурного наследия	1:1000
<b>ТОМ 5</b>	<b>Инженерные изыскания</b>	

## **ТЕКСТОВАЯ ЧАСТЬ**

## СОДЕРЖАНИЕ

	Введение	5
1	1. Перечень образуемых земельных участков	7
2	2. Перечень и сведения о площади образуемых земельных участков, которые будут отнесены к территориям общего пользования или имуществу общего пользования, в том числе в отношении которых предполагаются резервирование и (или) изъятие для государственных или муниципальных нужд	12
3	3. Целевое назначение лесов, вид (виды) разрешенного использования лесного участка, количественные и качественные характеристики лесного участка, сведения о нахождении лесного участка в границах особо защитных участков лесов (в случае, если подготовка проекта межевания территории осуществляется в целях определения местоположения границ образуемых и (или) изменяемых лесных участков)	14
4	4. Перечень координат характерных точек образуемых земельных участков	15
5	Сведения о границах территории, в отношении которой утвержден проект межевания территории, содержащие перечень координат характерных точек этих границ в системе координат, используемой для ведения Единого государственного реестра недвижимости	21

## СОСТАВ ИСПОЛНИТЕЛЕЙ

№ п/п	Должность	ФИО	Подпись
1	2	3	4
1	ГИП	Левашова Д.С.	
2	Разработал	Поспелова А.А.	

## **ВВЕДЕНИЕ**

Проект планировки территории и проект межевания территории для размещения линейного объекта - внутриквартальный бульвар от ул. Юбилейная до проспекта Степана Разина в 8 квартале автозаводского района города Тольятти разработан ООО «Призма» на основании муниципального контракта № 0142200001325021573000 от 13.10.2025.

**Заказчик:** Администрация городского округа Тольятти Департамент градостроительной деятельности.

### **Основание для разработки документации:**

1. Постановление Администрации городского округа Тольятти №943-п/1 от 23.05.2025 «О подготовке документации по планировке территории – Проект планировки территории и проект межевания территории для размещения линейного объекта - внутриквартальный бульвар от ул. Юбилейная до проспекта Степана Разина в 8 квартале автозаводского района города Тольятти».

### **Нормативная правовая и методическая база:**

1. Материалы Генерального плана городского округа Тольятти Самарской области (решение от 25.05.2018 № 1756);

2. Материалы Правил землепользования и застройки городского округа Тольятти Самарской области от 05.09.2025;

3. Постановление Администрации городского округа Тольятти №943-п/1 от 23.05.2025 «О подготовке документации по планировке территории – Проект планировки территории и проект межевания территории для размещения линейного объекта - внутриквартальный бульвар от ул. Юбилейная до проспекта Степана Разина в 8 квартале автозаводского района города Тольятти»;

4. Постановление Правительства РФ от 12.05.2017 N 564 (ред. от 28.11.2023) "Об утверждении Положения о составе и содержании документации по планировке территории, предусматривающей размещение одного или нескольких линейных объектов";

5. Градостроительный кодекс Российской Федерации от 29.12.2004 N 190-ФЗ (ред. от 30.01.2026) (с изм. и доп., вступ. в силу с 01.03.2026) ;

6. Земельный кодекс Российской Федерации от 25.10.2001 N 136-ФЗ (ред. от 30.01.2026) (с изм. и доп., вступ. в силу с 01.03.2026)

7. Приказ Росреестра от 10.11.2020 № П/0412 «Об утверждении классификатора видов разрешенного использования земельных участков»;

8. СП 42.13330.2016 «Свод правил. Градостроительство. Планировка и застройка городских и сельских поселений. Актуализированная редакция СНиП 2.07.01-89\*»;

9. СП 34.13330.2012 «Свод правил. Автомобильные дороги. Актуализированная редакция СНиП 2.05.02-85\*»;

10. СП 396.1325800.2018 «Свод правил. Улицы и дороги населенных пунктов. Правила градостроительного проектирования»;

11. СП 116.13330.2012 «СНиП 22-02-2003 Инженерная защита территорий, зданий и сооружений от опасных геологических процессов. Основные положения»;

12. РДС 30-201-98 «Инструкция о порядке проектирования и установления красных линий в городах и других поселениях Российской Федерации» (в части, не противоречащей Градостроительному кодексу Российской Федерации);

13. Действующие технические регламенты, санитарные нормативы и правила, строительные нормы и правила, иные нормативные документы.

### **Цели разработки:**

– размещение внутриквартального бульвара пешеходно-транспортного проезда от ул. Юбилейная до проспекта Степана Разина;

– установление, изменение границ зон планируемого размещения объектов капитального строительства;

– изменение характеристик и (или) очередности планируемого развития территории;

– установление, изменение местоположения границ образуемых земельных участков, в том числе возможных способов их образования;

– установление, изменение красных линий;

– установление, изменение вида разрешенного использования земельного участка.

# 1. Перечень образуемых земельных участков

Таблица 1

Условные номера образуемых земельных участков	Кадастровые номера земельных участков, из которых образуются земельные участки	Площадь образуемых земельных участков, м²	Способы образования земельных участков	Вид разрешенного использования, устанавливаемый проектом межевания территории	Категория земель
1	2	3	4	5	6
<b>1 ЭТАП МЕЖЕВАНИЯ ТЕРРИТОРИИ</b>					
:ЗУ1	—	10 097	Образование земельного участка из земель, находящихся в государственной или муниципальной собственности	Земельные участки (территории) общего пользования (12.0)	Земли населенных пунктов
<b>2 ЭТАП МЕЖЕВАНИЯ ТЕРРИТОРИИ</b>					
:ЗУ2	63:09:0101180:559	17 363	Образование земельного участка путем раздела земельного участка с кадастровым номером 63:09:0101180:559	Многоэтажная жилая застройка (высотная застройка) (2.6)	Земли населенных пунктов
:ЗУ2.1		770		Земельные участки (территории) общего пользования (12.0)	
:ЗУ3	63:09:0101180:8	6 935	Образование земельного участка путем раздела земельного участка с кадастровым номером 63:09:0101180:8	Дошкольное, начальное и среднее общее образование (3.5.1)	Земли населенных пунктов
:ЗУ3.1		91		Земельные участки (территории) общего пользования (12.0)	
:ЗУ3.2		88		Земельные участки (территории) общего пользования (12.0)	
:ЗУ4	63:09:0101180:16	7 500	Образование земельного участка путем раздела земельного участка с кадастровым номером 63:09:0101180:16	Многоэтажная жилая застройка (высотная застройка) (2.6)	Земли населенных пунктов
:ЗУ4.1		327		Земельные участки (территории) общего пользования (12.0)	
:ЗУ5	63:09:0101180:544	6 656	Образование земельного участка путем раздела земельного участка с кадастровым номером 63:09:0101180:544	Многоэтажная жилая застройка (высотная застройка) (2.6)	Земли населенных пунктов
:ЗУ5.1		904		Земельные участки (территории) общего пользования (12.0)	
:ЗУ6	63:09:0101180:530	6 476	Образование земельного участка путем раздела земельного участка с	Многоэтажная жилая застройка (высотная застройка)	Земли населенных пунктов



Условные номера образуемых земельных участков	Кадастровые номера земельных участков, из которых образуются земельные участки	Площадь образуемых земельных участков, м²	Способы образования земельных участков	Вид разрешенного использования, устанавливаемый проектом межевания территории	Категория земель
1	2	3	4	5	6
:ЗУ6.1	63:09:0101180:530	806	кадастровым номером 63:09:0101180:530	(2.6) Земельные участки (территории) общего пользования (12.0)	
:ЗУ7		6 960	Образование земельного участка путем раздела земельного участка с кадастровым номером 63:09:0101180:525	Многоэтажная жилая застройка (высотная застройка) (2.6)	
:ЗУ7.1	63:09:0101180:525	107	кадастровым номером 63:09:0101180:525	Земельные участки (территории) общего пользования (12.0)	Земли населенных пунктов
:ЗУ8	63:09:0101180:556	7 395	Образование земельного участка путем раздела земельного участка с кадастровым номером 63:09:0101180:556	Многоэтажная жилая застройка (высотная застройка) (2.6)	Земли населенных пунктов
:ЗУ8.1		217	кадастровым номером 63:09:0101180:556	Земельные участки (территории) общего пользования (12.0)	
:ЗУ9	63:09:0101180:562	8 387	Образование земельного участка путем раздела земельного участка с кадастровым номером 63:09:0101180:562	Многоэтажная жилая застройка (высотная застройка) (2.6)	Земли населенных пунктов
:ЗУ9.1		562	кадастровым номером 63:09:0101180:562	Земельные участки (территории) общего пользования (12.0)	
:ЗУ10	63:09:0101180:552	5 883	Образование земельного участка путем раздела земельного участка с кадастровым номером 63:09:0101180:552	Многоэтажная жилая застройка (высотная застройка) (2.6)	Земли населенных пунктов
:ЗУ10.1		59	кадастровым номером 63:09:0101180:552	Земельные участки (территории) общего пользования (12.0)	
:ЗУ11	63:09:0101180:557	6 901	Образование земельного участка путем раздела земельного участка с кадастровым номером 63:09:0101180:557	Многоэтажная жилая застройка (высотная застройка) (2.6)	Земли населенных пунктов
:ЗУ11.1		91	кадастровым номером 63:09:0101180:557	Земельные участки (территории) общего пользования (12.0)	
:ЗУ12	63:09:0101164:529	4 544	Образование земельного участка путем раздела земельного участка с кадастровым	объекты гаражного назначения (2.7.1), магазины (4.4), бытовое обслуживание (3.3)	Земли населенных пунктов

Условные номера образуемых земельных участков	Кадастровые номера земельных участков, из которых образуются земельные участки	Площадь образуемых земельных участков, м <sup>2</sup>	Способы образования земельных участков	Вид разрешенного использования, устанавливаемый проектом межевания территории	Категория земель
1	2	3	4	5	6
:ЗУ12.1		27	номером 63:09:0101164:529	Земельные участки (территории) общего пользования (12.0)	
:ЗУ13	63:09:0101180:561	20 826	Образование земельного участка путем раздела земельного участка с кадастровым номером 63:09:0101180:561	Многоэтажная жилая застройка (высотная застройка) (2.6)	Земли населенных пунктов
:ЗУ13.1		11		Земельные участки (территории) общего пользования (12.0)	
:ЗУ13.2		11		Земельные участки (территории) общего пользования (12.0)	
:ЗУ13.3		44		Земельные участки (территории) общего пользования (12.0)	
:ЗУ14	63:09:0101180:564	7 050	Образование земельного участка путем раздела земельного участка с кадастровым номером 63:09:0101180:564	Многоэтажная жилая застройка (высотная застройка) (2.6)	Земли населенных пунктов
:ЗУ14.1		98		Земельные участки (территории) общего пользования (12.0)	
:ЗУ15	63:09:0101180:8151	8 233	Образование земельного участка путем раздела земельного участка с кадастровым номером 63:09:0101180:8151	Многоэтажная жилая застройка (высотная застройка) (2.6)	Земли населенных пунктов
:ЗУ15.1		104		Земельные участки (территории) общего пользования (12.0)	
:ЗУ15.2		337		Земельные участки (территории) общего пользования (12.0)	

В проекте межевания территории для первого этапа межевания приводится перечень кадастровых номеров существующих земельных участков, на которых линейный объект может быть размещен на условиях сервитута, публичного сервитута.

Таблица 2

Кадастровые номера существующих земельных участков	Кадастровые номера объектов капитального строительства	Адрес земельного участка	Вид разрешенного использования земельного участка	Площадь земельных участков, м2	Категория земель
1		2	3		4
<b>1 ЭТАП МЕЖЕВАНИЯ ТЕРРИТОРИИ</b>					
63:09:0101180:559	—	Самарская область, г. Тольятти, Автозаводский район, ул. Юбилейная, д. 85	для дальнейшей эксплуатации многоквартирного жилого дома	18131	Земли населенных пунктов
63:09:0101180:8	63:09:0101180:10672	Российская Федерация, Самарская обл., г. Тольятти, Автозаводский р-н, ул. Юбилейная 8, квартал, в р-не д.№ 85	для размещения объекта временного использования - круглосуточная автостоянка	7114	Земли населенных пунктов
63:09:0101180:16	—	Российская Федерация, Самарская область, г. Тольятти, Автозаводский р-н, кв-л 8 ул.Юбилейная, южнее жилого дома №73	Под проектирование и размещение жилого дома с встроенно-пристроенными помещениями торговли и соцкультбыта	7827	Земли населенных пунктов
63:09:0101180:544	—	Самарская область, г. Тольятти, Автозаводский район, ул. Юбилейная, 83	для дальнейшей эксплуатации многоквартирного жилого дома	7561	Земли населенных пунктов
63:09:0101180:530	—	Самарская область, г.Тольятти, Автозаводский район, проспект Степана Разина, д. 76	для дальнейшей эксплуатации многоквартирного жилого дома	7282	Земли населенных пунктов
63:09:0101180:525	—	Самарская обл, г. Тольятти, Автозаводский р-н, пр-кт Степана Разина, 80	Для дальнейшей эксплуатации многоквартирного дома	7067	Земли населенных пунктов
63:09:0101180:556	—	Самарская область, г. Тольятти, Автозаводский район, проспект Степана Разина, д. 90	для дальнейшей эксплуатации многоквартирного жилого дома	7611	Земли населенных пунктов

Кадастровые номера существующих земельных участков	Кадастровые номера объектов капитального строительства	Адрес земельного участка	Вид разрешенного использования земельного участка	Площадь земельных участков, м2	Категория земель
1		2	3		4
63:09:0101180:562	—	Самарская область, г.Тольятти, Автозаводский район, проспект Степана Разина, д.84	для дальнейшей эксплуатации многоквартирного жилого дома	8949	Земли населенных пунктов
63:09:0101180:552	—	Самарская область, г.Тольятти, Автозаводский район, проспект Степана Разина, д. 84а	Для дальнейшей эксплуатации многоквартирного жилого дома со встроенно-пристроенными помещениями	5943	Земли населенных пунктов
63:09:0101180:557	—	Самарская область, г. Тольятти, Автозаводский район, проспект Степана Разина, дом 82	для дальнейшей эксплуатации многоквартирного жилого дома	6990	Земли населенных пунктов
63:09:0101164:529	—	Самарская область, г. Тольятти, Автозаводский район, ул. Юбилейная, 81А, ГСК 68	объекты гаражного назначения (2.7.1), магазины (4.4), бытовое обслуживание (3.3)	4571	Земли населенных пунктов
63:09:0101180:561	—	Самарская область, г. Тольятти, Автозаводский район, ул. Спортивная, д. 12, 12а, 14	для обслуживания, эксплуатации, благоустройства многоквартирных жилых домов и подземного гаража-паркинга	20891	Земли населенных пунктов
63:09:0101180:564	—	Самарская область, г. Тольятти, Автозаводский район, ул. Юбилейная, д. 87	под многоквартирный жилой дом	7148	Земли населенных пунктов
63:09:0101180:8151	63:09:0101181:895	Самарская область, г. Тольятти, Автозаводский район, ул. Юбилейная, д. 89	под многоквартирный жилой дом	8674	Земли населенных пунктов

**2. Перечень и сведения о площади образуемых земельных участков, которые будут отнесены к территориям общего пользования или имуществу общего пользования, в том числе в отношении которых предполагаются резервирование и (или) изъятие для государственных или муниципальных нужд**

Перечень и сведения о площади образуемых земельных участках, которые будут отнесены к территории общего пользования или имуществу общего пользования

**Таблица 3**

Условные номера образуемых земельных участков	Вид разрешенного использования, устанавливаемый проектом межевания территории	Площадь образуемых земельных участков, м <sup>2</sup>	Категория земель
1	2	3	4
<b>1 ЭТАП МЕЖЕВАНИЯ ТЕРРИТОРИИ</b>			
:ЗУ1	Земельные участки (территории) общего пользования (12.0)	10 097	Земли населенных пунктов
<b>2 ЭТАП МЕЖЕВАНИЯ ТЕРРИТОРИИ</b>			
:ЗУ2.1	Земельные участки (территории) общего пользования (12.0)	769	Земли населенных пунктов
:ЗУ3.1	Земельные участки (территории) общего пользования (12.0)	91	Земли населенных пунктов
:ЗУ3.2	Земельные участки (территории) общего пользования (12.0)	88	Земли населенных пунктов
:ЗУ4.1	Земельные участки (территории) общего пользования (12.0)	327	Земли населенных пунктов
:ЗУ5.1	Земельные участки (территории) общего пользования (12.0)	904	Земли населенных пунктов
:ЗУ6.1	Земельные участки (территории) общего пользования (12.0)	806	Земли населенных пунктов
:ЗУ7.1	Земельные участки (территории) общего пользования (12.0)	107	Земли населенных пунктов
:ЗУ8.1	Земельные участки (территории) общего пользования (12.0)	217	Земли населенных пунктов
:ЗУ9.1	Земельные участки (территории) общего пользования (12.0)	562	Земли населенных пунктов
:ЗУ10.1	Земельные участки (территории) общего пользования (12.0)	59	Земли населенных пунктов
:ЗУ11.1	Земельные участки (территории) общего пользования (12.0)	91	Земли населенных пунктов
:ЗУ12.1	Земельные участки (территории) общего пользования (12.0)	27	Земли населенных пунктов

Условные номера образуемых земельных участков	Вид разрешенного использования, устанавливаемый проектом межевания территории	Площадь образуемых земельных участков, м <sup>2</sup>	Категория земель
1	2	3	4
:ЗУ13.1	Земельные участки (территории) общего пользования (12.0)	11	Земли населенных пунктов
:ЗУ13.2	Земельные участки (территории) общего пользования (12.0)	11	Земли населенных пунктов
:ЗУ13.3	Земельные участки (территории) общего пользования (12.0)	44	Земли населенных пунктов
:ЗУ14.1	Земельные участки (территории) общего пользования (12.0)	98	Земли населенных пунктов
:ЗУ15.1	Земельные участки (территории) общего пользования (12.0)	104	Земли населенных пунктов
:ЗУ15.2	Земельные участки (территории) общего пользования (12.0)	337	Земли населенных пунктов

Перечень и сведения о площади земельных участков, в отношении которых предполагается изъятие для муниципальных нужд

**Таблица 4**

Условные номера образуемых земельных участков	Вид разрешенного использования, устанавливаемый проектом межевания территории	Площадь образуемых земельных участков, м <sup>2</sup>	Категория земель
1	2	3	4
<b>2 ЭТАП МЕЖЕВАНИЯ ТЕРРИТОРИИ</b>			
:ЗУ2.1	Земельные участки (территории) общего пользования (12.0)	769	Земли населенных пунктов
:ЗУ3.1	Земельные участки (территории) общего пользования (12.0)	91	Земли населенных пунктов
:ЗУ3.2	Земельные участки (территории) общего пользования (12.0)	88	Земли населенных пунктов
:ЗУ4.1	Земельные участки (территории) общего пользования (12.0)	327	Земли населенных пунктов
:ЗУ5.1	Земельные участки (территории) общего пользования (12.0)	904	Земли населенных пунктов
:ЗУ6.1	Земельные участки (территории) общего пользования (12.0)	806	Земли населенных пунктов
:ЗУ7.1	Земельные участки (территории) общего пользования (12.0)	107	Земли населенных пунктов
:ЗУ8.1	Земельные участки (территории) общего пользования (12.0)	217	Земли населенных пунктов

Условные номера образуемых земельных участков	Вид разрешенного использования, устанавливаемый проектом межевания территории	Площадь образуемых земельных участков, м <sup>2</sup>	Категория земель
1	2	3	4
:ЗУ9.1	Земельные участки (территории) общего пользования (12.0)	562	Земли населенных пунктов
:ЗУ10.1	Земельные участки (территории) общего пользования (12.0)	59	Земли населенных пунктов
:ЗУ11.1	Земельные участки (территории) общего пользования (12.0)	91	Земли населенных пунктов
:ЗУ12.1	Земельные участки (территории) общего пользования (12.0)	27	Земли населенных пунктов
:ЗУ13.1	Земельные участки (территории) общего пользования (12.0)	11	Земли населенных пунктов
:ЗУ13.2	Земельные участки (территории) общего пользования (12.0)	11	Земли населенных пунктов
:ЗУ13.3	Земельные участки (территории) общего пользования (12.0)	44	Земли населенных пунктов
:ЗУ14.1	Земельные участки (территории) общего пользования (12.0)	98	Земли населенных пунктов
:ЗУ15.1	Земельные участки (территории) общего пользования (12.0)	104	Земли населенных пунктов
:ЗУ15.2	Земельные участки (территории) общего пользования (12.0)	337	Земли населенных пунктов

**3. Целевое назначение лесов, вид (виды) разрешенного использования лесного участка, количественные и качественные характеристики лесного участка, сведения о нахождении лесного участка в границах особо защитных участков лесов (в случае, если подготовка проекта межевания территории осуществляется в целях определения местоположения границ образуемых и (или) изменяемых лесных участков)**

Целями подготовки проекта межевания территории не является определение местоположения границ образуемых и (или) изменяемых лесных участков. Границы подготовки проекта межевания территории расположены вне границ земель лесного фонда.

#### 4. Перечень координат характерных точек образуемых земельных участков

**Таблица 5**

№ Точки	X	Y
1	2	3
<b>1 ЭТАП МЕЖЕВАНИЯ</b>		
<b>ТЕРРИТОРИИ</b>		
:ЗУ1		
1	421220.03	1316217.61
2	421220.06	1316217.44
3	421229.75	1316218.84
4	421229.73	1316218.99
1	421220.03	1316217.61
5	421094.42	1317050.43
6	421090.23	1317050.18
7	421111.15	1316914.45
8	421113.54	1316898.86
9	421121.39	1316879.81
10	421123.94	1316864.85
11	421132.24	1316865.98
12	421140.41	1316805.75
13	421136.82	1316796.6
14	421131.29	1316795.89
15	421131.06	1316789.18
16	421132.24	1316781.47
17	421137.17	1316749.57
18	421144.97	1316698.96
19	421142.91	1316698.67
20	421146.63	1316672.32
21	421147.93	1316672.48
22	421150.77	1316652.88
23	421149.41	1316652.67
24	421163.23	1316554.79
25	421164.97	1316555.03
26	421171.16	1316555.87
27	421172.01	1316549.62
28	421173.15	1316549.8
29	421174.82	1316550.41
30	421175.99	1316551.31
31	421176.94	1316552.44
32	421177.41	1316553.33
33	421179.11	1316540.89
34	421178.77	1316542.98
35	421177.91	1316542.97
36	421176.59	1316543.71

№ Точки	X	Y
1	2	3
37	421175.17	1316543.89
38	421173.75	1316543.43
39	421172.96	1316542.71
40	421181.43	1316481.14
41	421181.75	1316478.73
42	421182.73	1316479.3
43	421183.19	1316479.66
44	421183.82	1316470.53
45	421183	1316471.04
46	421182.74	1316471.17
47	421188.96	1316424.01
48	421189.77	1316424.68
49	421190.3	1316425.26
50	421191.47	1316417.06
51	421191.11	1316417.21
52	421190.03	1316417.65
53	421189.78	1316417.77
54	421191.19	1316407.13
55	421192.95	1316396
56	421194.52	1316396.21
57	421202.46	1316340.69
58	421200.56	1316340.42
59	421209.63	1316279.13
60	421211.2	1316279.35
61	421209.03	1316295.22
62	421218.74	1316296.69
63	421224.81	1316297.61
64	421223.66	1316305.66
65	421220	1316332.53
66	421214.52	1316331.74
67	421212.27	1316330.59
68	421210.69	1316328.87
69	421210.03	1316327.2
70	421209.56	1316323.96
71	421206.73	1316343.76
72	421207.51	1316341.23
73	421209.13	1316339.19
74	421211.48	1316337.98
75	421213.66	1316337.69
76	421219.19	1316338.47
77	421210.96	1316398.93



№ Точки	X	Y
1	2	3
78	421205.02	1316398.08
79	421203.15	1316396.82
80	421201.27	1316394.36
81	421200.66	1316390.38
82	421197.97	1316409.2
83	421198.77	1316407.11
84	421199.98	1316405.55
85	421202.11	1316404.31
86	421204.17	1316404.02
87	421210.11	1316404.87
88	421209.11	1316411.8
89	421202.69	1316410.88
90	421195.88	1316458.4
91	421202.92	1316459.41
92	421200.61	1316474.64
93	421189.91	1316473.03
94	421189.16	1316484.18
95	421190.21	1316505.27
96	421173.26	1316622.59
97	421166.02	1316621.53
98	421144.83	1316767.26
99	421148.15	1316777.75
100	421138.08	1316776.33
101	421138.26	1316782.77
102	421146.61	1316804.1
103	421146.99	1316808.5
104	421130.92	1316919.07
105	421123.31	1316919.28
106	421115.86	1316972.45
107	421114.94	1316977.69
108	421102.29	1317065.27
109	421097.62	1317064.55
110	421095.93	1317064.29
111	421092.56	1317081.97
112	421088.73	1317107.84
113	421084.83	1317107.29
5	421094.42	1317050.43
114	421174.58	1316557.97
115	421176.56	1316558.26
116	421176.12	1316561.23
117	421174.15	1316560.94
114	421174.58	1316557.97

№ Точки	X	Y
1	2	3
118	421175.39	1316565.84
119	421174.95	1316568.81
120	421173.77	1316577.09
121	421161.32	1316575.32
122	421162.45	1316567.03
123	421170.95	1316568.24
124	421171.38	1316565.25
118	421175.39	1316565.84
125	421116.91	1316912.05
126	421116.51	1316915.08
127	421113.53	1316914.73
128	421113.93	1316911.70
125	421116.91	1316912.05
<b>1 ЭТАП МЕЖЕВАНИЯ ТЕРРИТОРИИ</b>		
:ЗУ2		
1	421449.95	1316250.35
2	421439.83	1316320.27
3	421390.52	1316313.34
4	421387.48	1316334.15
5	421373.22	1316332.25
6	421364.62	1316331.08
7	421367.18	1316313.66
8	421350.68	1316311.15
9	421350.00	1316316.34
10	421224.81	1316297.61
11	421218.74	1316296.69
12	421223.92	1316259.59
13	421229.73	1316218.99
1	421449.95	1316250.35
:ЗУ2.1		
1	421229.73	1316218.99
2	421223.92	1316259.59
3	421218.74	1316296.69
4	421209.03	1316295.22
5	421211.20	1316279.35
6	421220.03	1316217.61
1	421229.73	1316218.99
:ЗУ3		
1	421306.22	1316344.86
2	421294.88	1316424.07
3	421209.11	1316411.80
4	421210.11	1316404.87
5	421210.96	1316398.93

№ Точки	X	Y
1	2	3
6	421219.61	1316338.53
7	421219.19	1316338.47
8	421220.00	1316332.53
9	421220.45	1316332.60
1	421306.22	1316344.86
:3Y3.1		
1	421220.00	1316332.53
2	421219.19	1316338.47
3	421213.66	1316337.69
4	421211.48	1316337.98
5	421209.13	1316339.19
6	421207.51	1316341.23
7	421206.73	1316343.76
8	421209.56	1316323.96
9	421210.03	1316327.20
10	421210.69	1316328.87
11	421212.27	1316330.59
12	421214.52	1316331.74
1	421220.00	1316332.53
:3Y3.2		
1	421210.96	1316398.93
2	421210.11	1316404.87
3	421204.17	1316404.02
4	421202.11	1316404.31
5	421199.98	1316405.55
6	421198.77	1316407.11
7	421197.97	1316409.2
8	421200.66	1316390.38
9	421201.27	1316394.36
10	421203.15	1316396.82
11	421205.02	1316398.08
1	421210.96	1316398.93
:3Y4		
1	421209.11	1316411.80
2	421364.07	1316433.97
3	421357.27	1316481.50
4	421202.92	1316459.41
5	421203.12	1316458.12
1	421209.11	1316411.80
:3Y4.1		
1	421209.110	1316411.799
2	421209.11	1316411.80
3	421203.12	1316458.12
4	421202.92	1316459.41

№ Точки	X	Y
1	2	3
5	421195.88	1316458.40
6	421202.69	1316410.88
1	421209.11	1316411.80
:3Y5		
1	421200.61	1316474.64
2	421254.27	1316482.69
3	421250.69	1316511.62
4	421246.93	1316538.18
5	421234.49	1316536.55
6	421231.18	1316536.64
7	421228.52	1316537.95
8	421226.15	1316540.30
9	421225.43	1316542.45
10	421220.70	1316575.59
11	421225.65	1316576.36
12	421217.88	1316629.13
13	421178.10	1316623.30
1	421200.61	1316474.64
:3Y5.1		
1	421200.61	1316474.64
2	421178.10	1316623.30
3	421173.26	1316622.59
4	421190.21	1316505.27
5	421189.16	1316484.18
6	421189.91	1316473.03
1	421200.61	1316474.64
:3Y6		
1	421148.15	1316777.75
2	421204.94	1316785.75
3	421202.09	1316806.00
4	421209.50	1316807.01
5	421205.74	1316835.36
6	421188.91	1316833.04
7	421188.07	1316838.67
8	421186.90	1316838.96
9	421185.37	1316839.60
10	421184.82	1316840.01
11	421183.84	1316841.07
12	421183.28	1316841.96
13	421182.85	1316843.24
14	421176.62	1316883.46
15	421183.38	1316884.47
16	421182.56	1316888.58
17	421182.26	1316891.69

№ Точки	X	Y
1	2	3
18	421176.79	1316929.93
19	421154.48	1316926.63
20	421149.81	1316926.46
21	421149.80	1316924.68
22	421149.12	1316923.07
23	421147.20	1316921.41
24	421135.57	1316919.74
25	421153.51	1316794.67
1	421148.15	1316777.75
:3Y6.1		
1	421148.15	1316777.75
2	421153.51	1316794.67
3	421135.57	1316919.74
4	421130.92	1316919.07
5	421146.99	1316808.50
6	421146.61	1316804.10
7	421138.26	1316782.77
8	421138.08	1316776.33
1	421148.15	1316777.75
:3Y7		
1	421097.62	1317064.55
2	421102.29	1317065.27
3	421204.19	1317080.63
4	421223.91	1317083.24
5	421270.38	1317089.06
6	421268.87	1317099.94
7	421249.10	1317097.12
8	421244.39	1317130.06
9	421091.40	1317108.22
1	421097.62	1317064.55
:3Y7.1		
1	421097.62	1317064.55
2	421091.40	1317108.22
3	421088.73	1317107.84
4	421092.56	1317081.97
5	421095.93	1317064.29
1	421097.62	1317064.55
:3Y8		
1	421081.50	1317106.81
2	420955.10	1317088.72
3	420963.27	1317031.66
4	420999.43	1317036.85
5	421026.94	1317039.84
6	421086.08	1317049.93

№ Точки	X	Y
1	2	3
7	421090.23	1317050.18
1	421081.50	1317106.81
:3Y8.1		
1	421090.23	1317050.18
2	421094.42	1317050.43
3	421084.83	1317107.29
4	421081.50	1317106.81
1	421090.23	1317050.18
:3Y9		
1	421123.94	1316864.85
2	421111.17	1316863.11
3	421107.50	1316862.53
4	421107.62	1316861.54
5	421082.96	1316858.03
6	421052.66	1316853.15
7	421026.02	1316831.92
8	421016.51	1316826.04
9	420991.69	1316821.99
10	420998.17	1316776.36
11	421084.15	1316787.89
12	421086.36	1316789.58
13	421130.05	1316795.73
14	421131.29	1316795.89
15	421131.67	1316806.73
16	421126.15	1316851.93
1	421123.94	1316864.85
:3Y9.1		
1	421131.29	1316795.89
2	421136.82	1316796.60
3	421140.41	1316805.75
4	421132.24	1316865.98
5	421123.94	1316864.85
6	421126.15	1316851.93
7	421131.67	1316806.73
1	421131.29	1316795.89
:3Y10		
1	421131.06	1316789.18
2	421130.05	1316795.73
3	421086.36	1316789.58
4	421084.15	1316787.89
5	420998.17	1316776.36
6	421001.10	1316755.85
7	421002.23	1316756.01
8	421004.74	1316738.48

№ Точки	X	Y
1	2	3
9	421030.41	1316742.01
10	421031.49	1316734.44
11	421072.89	1316740.21
12	421135.71	1316749.36
13	421130.72	1316779.44
1	421131.06	1316789.18
:3Y10.1		
1	421135.71	1316749.36
2	421137.17	1316749.57
3	421132.24	1316781.47
4	421131.06	1316789.18
5	421130.72	1316779.44
1	421135.71	1316749.36
:3Y11		
1	421135.71	1316749.36
2	421072.89	1316740.21
3	421031.49	1316734.44
4	421030.41	1316742.01
5	421004.74	1316738.49
6	421013.08	1316680.18
7	421048.99	1316685.30
8	421142.92	1316698.67
1	421135.71	1316749.36
:3Y11.1		
1	421144.97	1316698.96
2	421137.17	1316749.57
3	421135.71	1316749.36
4	421142.92	1316698.67
1	421144.97	1316698.96
:3Y12		
1	421146.64	1316672.32
2	421138.18	1316671.29
3	421135.52	1316689.52
4	421128.77	1316688.60
5	421128.56	1316690.14
6	421119.78	1316688.87
7	421119.92	1316687.77
8	421060.00	1316678.99
9	421068.14	1316622.53
10	421128.09	1316631.33
11	421128.32	1316629.74
12	421143.48	1316631.94
13	421140.69	1316651.34
14	421149.41	1316652.67

№ Точки	X	Y
1	2	3
1	421146.64	1316672.32
:3Y12.1		
1	421150.77	1316652.88
2	421147.93	1316672.48
3	421146.64	1316672.32
4	421149.41	1316652.67
1	421150.77	1316652.88
:3Y13		
1	421172.01	1316549.62
2	421171.16	1316555.87
3	421164.97	1316555.03
4	421031.93	1316536.62
5	421032.11	1316535.27
6	421049.07	1316411.94
7	421067.30	1316389.84
8	421068.02	1316389.94
9	421148.39	1316401.03
10	421172.29	1316404.50
11	421178.25	1316405.37
12	421183.36	1316406.11
13	421189.93	1316407.06
14	421188.39	1316418.24
15	421189.13	1316418.07
16	421189.78	1316417.77
17	421188.96	1316424.01
18	421188.70	1316423.80
19	421187.70	1316423.30
20	421181.05	1316471.81
21	421181.69	1316471.70
22	421182.74	1316471.17
23	421181.75	1316478.73
24	421181.65	1316478.67
25	421180.18	1316478.15
26	421179.97	1316479.70
27	421181.43	1316481.14
28	421172.96	1316542.71
1	421172.01	1316549.62
:3Y13.1		
1	421191.47	1316417.06
2	421190.30	1316425.26
3	421189.77	1316424.68
4	421188.96	1316424.01
5	421189.78	1316417.77
6	421190.03	1316417.65

№ Точки	X	Y
1	2	3
7	421191.11	1316417.21
1	421191.47	1316417.06
:3Y13.2		
1	421183.82	1316470.53
2	421183.19	1316479.66
3	421182.73	1316479.30
4	421181.75	1316478.73
5	421182.74	1316471.17
6	421183.00	1316471.04
1	421183.82	1316470.53
:3Y13.3		
1	421179.11	1316540.89
2	421177.41	1316553.33
3	421176.94	1316552.44
4	421175.99	1316551.31
5	421174.82	1316550.41
6	421173.15	1316549.80
7	421172.01	1316549.62
8	421172.96	1316542.71
9	421173.75	1316543.43
10	421175.17	1316543.89
11	421176.59	1316543.71
12	421177.91	1316542.97
13	421178.77	1316542.98
1	421179.11	1316540.89
:3Y14		
1	421192.95	1316396.00
2	421174.07	1316393.41
3	421175.59	1316383.16
4	421175.54	1316381.85
5	421175.10	1316380.61
6	421174.06	1316379.60
7	421174.90	1316373.66
8	421175.53	1316372.89
9	421176.75	1316372.42
10	421156.38	1316370.03
11	421157.54	1316370.73
12	421157.97	1316372.44
13	421157.56	1316376.03
14	421144.44	1316380.92
15	421143.42	1316387.84

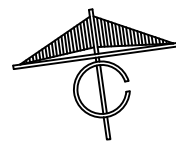
№ Точки	X	Y
1	2	3
16	421058.13	1316376.03
17	421061.08	1316354.75
18	421065.72	1316321.27
19	421114.39	1316328.06
20	421200.56	1316340.42
1	421192.95	1316396.00
:3Y14.1		
1	421200.56	1316340.42
2	421202.46	1316340.69
3	421194.52	1316396.21
4	421192.95	1316396.00
1	421200.56	1316340.42
:3Y15		
1	421209.63	1316279.13
2	421204.18	1316278.36
3	421204.80	1316274.29
4	421123.79	1316262.71
5	421123.19	1316267.05
6	421079.34	1316261.69
7	421080.47	1316252.81
8	421075.52	1316240.99
9	421078.41	1316223.69
10	421081.90	1316197.68
11	421081.90	1316197.68
12	421218.34	1316217.21
1	421209.63	1316279.13
:3Y15.1		
1	421218.34	1316217.21
2	421220.06	1316217.45
3	421220.03	1316217.61
4	421211.20	1316279.35
5	421209.63	1316279.13
1	421218.34	1316217.21
:3Y15.2		
1	421081.90	1316197.68
2	421082.26	1316194.94
3	421220.38	1316215.41
4	421220.06	1316217.45
5	421218.34	1316217.21
1	421081.90	1316197.68

**5. Сведения о границах территории, в отношении которой  
утвержден проект межевания территории, содержащие перечень  
координат характерных точек этих границ в системе координат,  
используемой для ведения Единого государственного реестра  
недвижимости**

**Таблица 6**

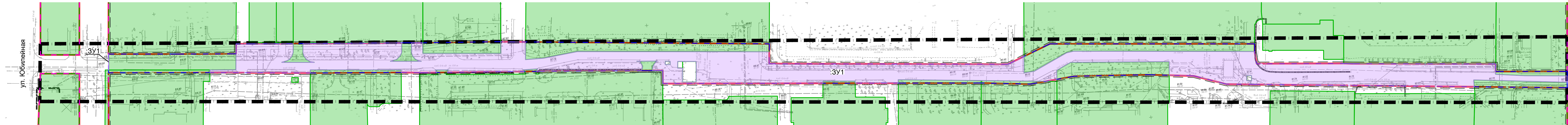
<b>№ Точки</b>	<b>X</b>	<b>Y</b>
<b>1</b>	<b>2</b>	<b>3</b>
1	421241.97	1316178.09
2	421112.51	1317111.24
3	421072.58	1317105.52
4	421206.96	1316172.65
1	421241.97	1316178.09

## **ГРАФИЧЕСКАЯ ЧАСТЬ**



ПРОЕКТ ПЛАНИРОВКИ ТЕРРИТОРИИ И ПРОЕКТ МЕЖЕВАНИЯ ТЕРРИТОРИИ ДЛЯ РАЗМЕЩЕНИЯ ЛИНЕЙНОГО ОБЪЕКТА - ВНУТРИКВАРТАЛЬНЫЙ БУЛЬВАР ОТ УЛ. ЮБИЛЕЙНАЯ ДО ПРОСПЕКТА СТЕПАНА РАЗИНА В 8 КВАРТАЛЕ АВТОЗАВОДСКОГО РАЙОНА ГОРОДА ТОЛЬЯТТИ

ЧЕРТЕЖ МЕЖЕВАНИЯ ТЕРРИТОРИИ. 1 ЭТАП МЕЖЕВАНИЯ



УСЛОВНЫЕ ОБОЗНАЧЕНИЯ

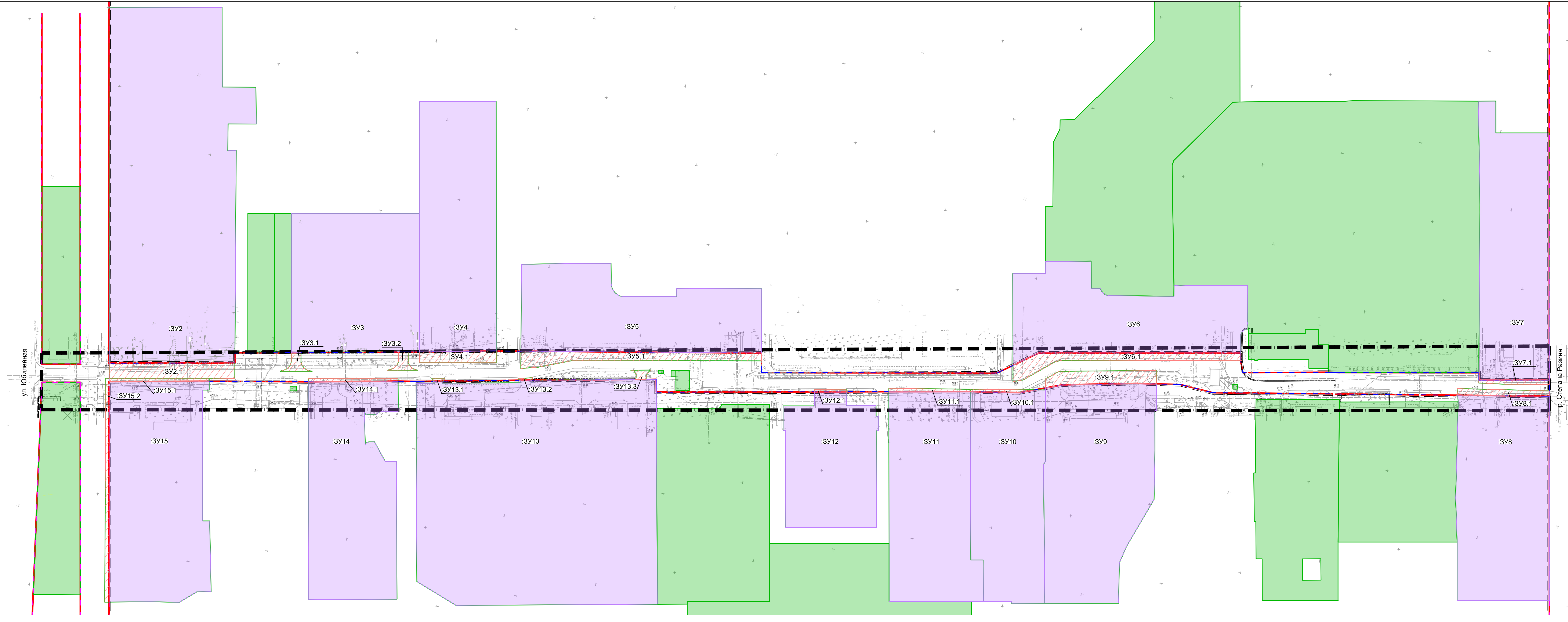
- Границы территории, в отношении которой осуществляется подготовка проекта межевания
- Красные линии, утвержденные в составе проекта планировки территории
- Линия отступа от красных линий в целях определения мест допустимого размещения зданий, строений, сооружений
- Границы существующих элементов планировочной структуры
- Границы планируемых элементов планировочной структуры
- Границы земельных участков, сведения о которых соответствуют сведениям из Единого государственного реестра недвижимости
- Границы образуемых земельных участков

Примечание:

Отступы от границ земельных участков в целях определения мест допустимого размещения зданий, строений, сооружений, за пределами которых запрещено строительство зданий, строений, сооружений, - не подлежат ограничению согласно Правилам землепользования и застройки. Линия отступа от красных линий устанавливается по красным линиям.

						1Р/26			
						ПРОЕКТ ПЛАНИРОВКИ ТЕРРИТОРИИ И ПРОЕКТ МЕЖЕВАНИЯ ТЕРРИТОРИИ ДЛЯ РАЗМЕЩЕНИЯ ЛИНЕЙНОГО ОБЪЕКТА - ВНУТРИКВАРТАЛЬНЫЙ БУЛЬВАР ОТ УЛ. ЮБИЛЕЙНАЯ ДО ПРОСПЕКТА СТЕПАНА РАЗИНА В 8 КВАРТАЛЕ АВТОЗАВОДСКОГО РАЙОНА ГОРОДА ТОЛЬЯТТИ			
Изм.	Исх.	Лист	Нед.	Подпись	Дата	ОСНОВНАЯ ЧАСТЬ	Стадия	Лист	Листов
ГИП	Левашова Д.С.	Разработал	Поспелова А.А.				ПМТ	1	2
						ЧЕРТЕЖ МЕЖЕВАНИЯ ТЕРРИТОРИИ. 1 ЭТАП МЕЖЕВАНИЯ М1:1000	ООО "Призма"		





- УСЛОВНЫЕ ОБОЗНАЧЕНИЯ
- Границы территории, в отношении которой осуществляется подготовка проекта межевания
- 
- Установленные красные линии согласно проекту планировки территории

Примечание:

Отступы от границ земельных участков в целях определения мест допустимого размещения зданий, строений, сооружений, за пределами которых запрещено строительство зданий, строений, сооружений, - не подлежат ограничению согласно Правилам землепользования и застройки. Линия отступа от красных линий устанавливается по красным линиям.

1Р/26					
ПРОЕКТ ПЛАНИРОВКИ ТЕРРИТОРИИ И ПРОЕКТ МЕЖЕВАНИЯ ТЕРРИТОРИИ ДЛЯ РАЗМЕЩЕНИЯ ЛИНЕЙНОГО ОБЪЕКТА - ВНУТРИКВАРТАЛЬНЫЙ БУЛЬВАР ОТ УЛ. ЮБИЛЕЙНАЯ ДО ПРОСПЕКТА СТЕПАНА РАЗИНА В 8 КВАРТАЛЕ АВТОЗАВОДСКОГО РАЙОНА ГОРОДА ТОЛЬЯТТИ					
Изм.	№уч.	Лист	№док.	Подпись	Дата
ГИП	Левашова Д.С.				
Разработал	Поспелова А.А.				
ОСНОВНАЯ ЧАСТЬ					
ЧЕРТЕЖ МЕЖЕВАНИЯ ТЕРРИТОРИИ. 2 ЭТАП МЕЖЕВАНИЯ М1:1000					
Стадия					
Лист					
Листов					
ПМТ					
2					
2					
000 "Призма"					
Формат А2+(1195x420)					